


















[illegible]

SYMBOLER / SYMBOLS

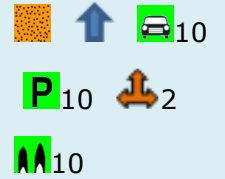
	Sandbotten/Sand bottom		Grusbotten/Gravel bottom		Stenbotten/Stone bottom
	Bergangöring/Rock landing		Låg brygga/Low jetty		
	Iläggingsplats/Launching place		20 Meter till bilväg/Meter to road		
	50 Meter till parkering/Meter to parking		2 Att angöra samtidigt/To land at the same time		
	6 Antal kanoter på land/Number of canos on shore				
	Toalett/Toilet		Eldstad/Fireplace		Vindskydd/Wind shelter
	Rasttak/Rest roof		Tältning möjlig/Camping possible		Badvänligt/Bathing possible
	Raststuga/Trip hut				

KOORDINATINFORMATION: GPS-koordinater: WGS84 decimal (lat, lon).

1 Norra Sundet 60.371665, 17.027328



FACILITETER



2 Åshuvudet 60.366079, 17.032521



FACILITETER



3 Ögården 60.363363, 17.023026



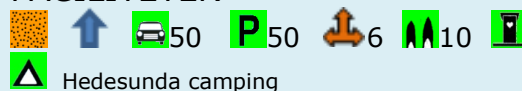
FACILITETER



4 Sandsnäsbadet 60.350155, 17.020365



FACILITETER



Hedesunda camping

5 Löten 60.327452, 17.022092



FACILITETER



6 Korsnäset 60.319739, 17.032853



FACILITETER



7 Södra Sundet 60.312009, 17.037241



FACILITETER



8 Hade 60.298647, 17.03722



FACILITETER



9 Gysinge 60.287094, 16.885128



FACILITETER





nunne.nota@telia.com

Vänligen, meddela mig om du
upptäckt fel i bladen och sänd
mig gärna nytagna foton!
/Dennis